



Załącznik nr 1
do Zarządzenia DN- 11 /2024
z dnia 10.06. 2024 r.

REGULAMIN PRZYJMOWANIA I ROZPATRYWANIA WNIOSKÓW NA ZAJĘCIE PASA DROGOWEGO W CELU PROWADZENIA HANDLU OBWOŻNEGO

§ 1. Regulamin dotyczy:

1. Terminu przyjmowania wniosków na zajęcie pasa drogowego w celu handlu w czasie Wszystkich Świętych (za wskazany czas przyjmuje się termin od 20 października do 3 listopada) na ul. Kozielskiej przy Cmentarzu Centralnym w miejscach określonych załącznikami mapowymi do zarządzenia nr 2 i nr 3 oraz na ul. Wrzosowej w miejscach określonych załącznikiem mapowym do zarządzenia nr 5.
2. Terminu przyjmowania wniosków na zajęcie pasa drogowego w celu handlu podczas odpustów, w miejscach określonych w załączniku nr 4.
3. Terminu składania wniosków na zajęcie pasa drogowego w czasie Wszystkich Świętych (za wskazany czas przyjmuje się termin od 20 października do 3 listopada) w pozostałych lokalizacjach w obrębie cmentarzy na terenie miasta Gliwice.
4. Terminu składania wniosków na zajęcie pasa drogowego w celu handlu obwoźnego poza czasem Wszystkich Świętych (za wskazany czas przyjmuje się termin od 20 października do 3 listopada).
5. Zasad przydziału stanowisk handlowych w czasie Wszystkich Świętych (za wskazany czas przyjmuje się termin od 20 października do 3 listopada) na ul. Kozielskiej przy Cmentarzu Centralnym w miejscach określonych załącznikami mapowymi do zarządzenia nr 2 i nr 3 oraz na ul. Wrzosowej w miejscach określonych załącznikiem mapowym do zarządzenia nr 5 i w innych lokalizacjach przy cmentarzach na terenie miasta Gliwice.

§ 2. Terminy składania wniosków

1. Wnioski o wydanie pozwolenia na zajęcie pasa drogowego w czasie Wszystkich Świętych w obrębie cmentarzy na terenie miasta Gliwice można składać nie wcześniej niż od pierwszego dnia roboczego sierpnia do 15 października danego roku kalendarzowego.
2. Wnioski o wydanie pozwolenia na zajęcie pasa drogowego w celu prowadzenia handlu obwoźnego na czas odbywania się odpustów w miejscach określonych w załączniku nr 4, można składać nie wcześniej niż w pierwszym dniu roboczym, na dwa miesiące kalendarzowe przed początkiem miesiąca kalendarzowego, w którym planowane jest zajęcie pasa drogowego.
3. Wnioski o wydanie pozwolenia na zajęcie pasa drogowego w celu prowadzenia handlu obwoźnego poza czasem Wszystkich Świętych należy składać, co najmniej 30 dni przed planowanym zajęciem pasa drogowego.

Termin składania wniosków jest liczony tak, że dzień przed planowanym zajęciem pasa jest liczony, jako ostatni dzień wyznaczonego terminu a w przypadku, gdy pierwszy dzień terminu składania wniosku przypada na dzień wolny od pracy, to wnioski należy składać od pierwszego dnia roboczego po tym dniu wolnym.

§ 3. Zasady przydziału stanowisk handlowych na ul. Kozielskiej przy Cmentarzu Centralnym w czasie Wszystkich Świętych

1. Zarząd Dróg Miejskich sporządza mapę odpowiednio ponumerowanych i zwymiarowanych stanowisk do handlu w miejscach określonych załącznikami mapowymi do zarządzenia nr 2 i nr 3.
2. Każdy wnioskodawca składający wniosek na zajęcie pasa drogowego w celu handlu obwoźnego może ubiegać się maksymalnie o dwa stanowiska.
3. Stanowiska do handlu przydzielane będą wg kolejności wpływających wniosków zaczynając od stanowiska nr 1 (wg numeracji załącznika mapowego nr 2 i nr 3). Regulamin nie dopuszcza możliwości wyboru stanowiska handlowego przez wnioskodawcę.
4. Złożony wniosek powinien zawierać informację o wyborze strony o którą ubiega się wnioskodawca – LEWA (załącznik mapowy nr 2) lub PRAWA (załącznik mapowy nr 3). Jest to warunek niezbędny do prawidłowego rozpatrzenia wniosku.
5. Złożone wnioski będą rozpatrywane wg kolejności wpływu, do wyczerpania wyznaczonych stanowisk handlowych. Pozostałe wnioski pozostaną bez rozpatrzenia.

§ 4. Zasady przydziału stanowisk handlowych na ul. Wrzosowej przy Cmentarzu Komunalnym Łabędy w czasie Wszystkich Świętych

1. Zarząd Dróg Miejskich sporządza mapę odpowiednio ponumerowanych i zwymiarowanych stanowisk do handlu w miejscach określonych załącznikiem mapowym do zarządzenia nr 5.
2. Każdy wnioskodawca składający wniosek na zajęcie pasa drogowego w celu handlu obwoźnego może ubiegać się o jedno stanowisko.
3. Stanowiska do handlu przydzielane będą wg kolejności wpływających wniosków zaczynając od stanowiska nr 1 (wg numeracji załącznika mapowego nr 5). Regulamin nie dopuszcza możliwości wyboru stanowiska handlowego przez wnioskodawcę.
4. Złożone wnioski będą rozpatrywane wg kolejności wpływu, do wyczerpania wyznaczonych stanowisk handlowych. Pozostałe wnioski pozostaną bez rozpatrzenia.
5. Regulamin nie dotyczy stanowisk całorocznych (stanowisk poza miejscami wyznaczonymi do handlu na czas święta Wszystkich Świętych wg załącznika mapowego nr 5).

§ 5. POSTANOWIENIA KOŃCOWE

1. Wnioski na zajęcia pasa drogowego w celu handlu obwoźnego wpływające do ZDM przed terminami i po terminach wskazanych w § 2 niniejszego regulaminu pozostaną bez rozpatrzenia.
2. Wszystkie wnioski dotyczące zajęcia pasa drogowego w celu handlu obwoźnego będą rozpatrywane wg kolejności wpływu do ZDM.
3. Decyzje administracyjne zezwalające na zajęcie pasa drogowego w celu handlu obwoźnego w czasie odpustów udzielane są wyłącznie na czas trwania odpustu wskazanego we wniosku. Zmiana warunków z wniosku takich jak zmiana przez parafię terminu odpustu wymaga uzyskania nowej decyzji na handel w nowym terminie.
4. Szczególne przypadki nieuregulowane niniejszym regulaminem rozpatrywane będą przez Z-ce Dyrektora ZDM lub uprawnioną osobę.

KRZYSZTOF S. GROCHALSKI
RADCA PRAWNY

INSPEKTOR

Bartłomiej Sroka

p.o. Kierownik Referatu

Inżynierii Ruchu

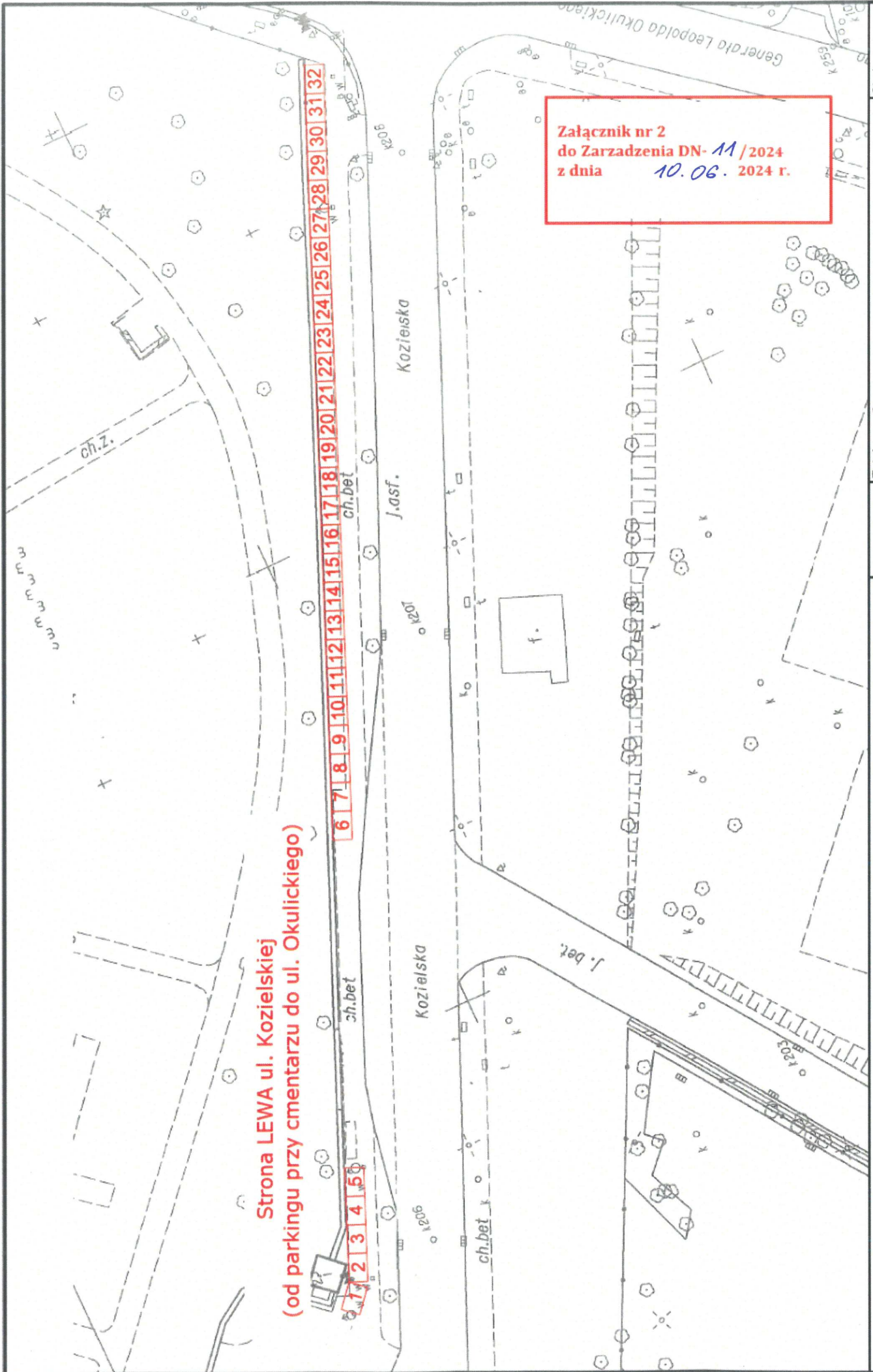
Michał Kondrusiewicz

KIEROWNIK
REFERATU UCH


Andrzej Bazmus

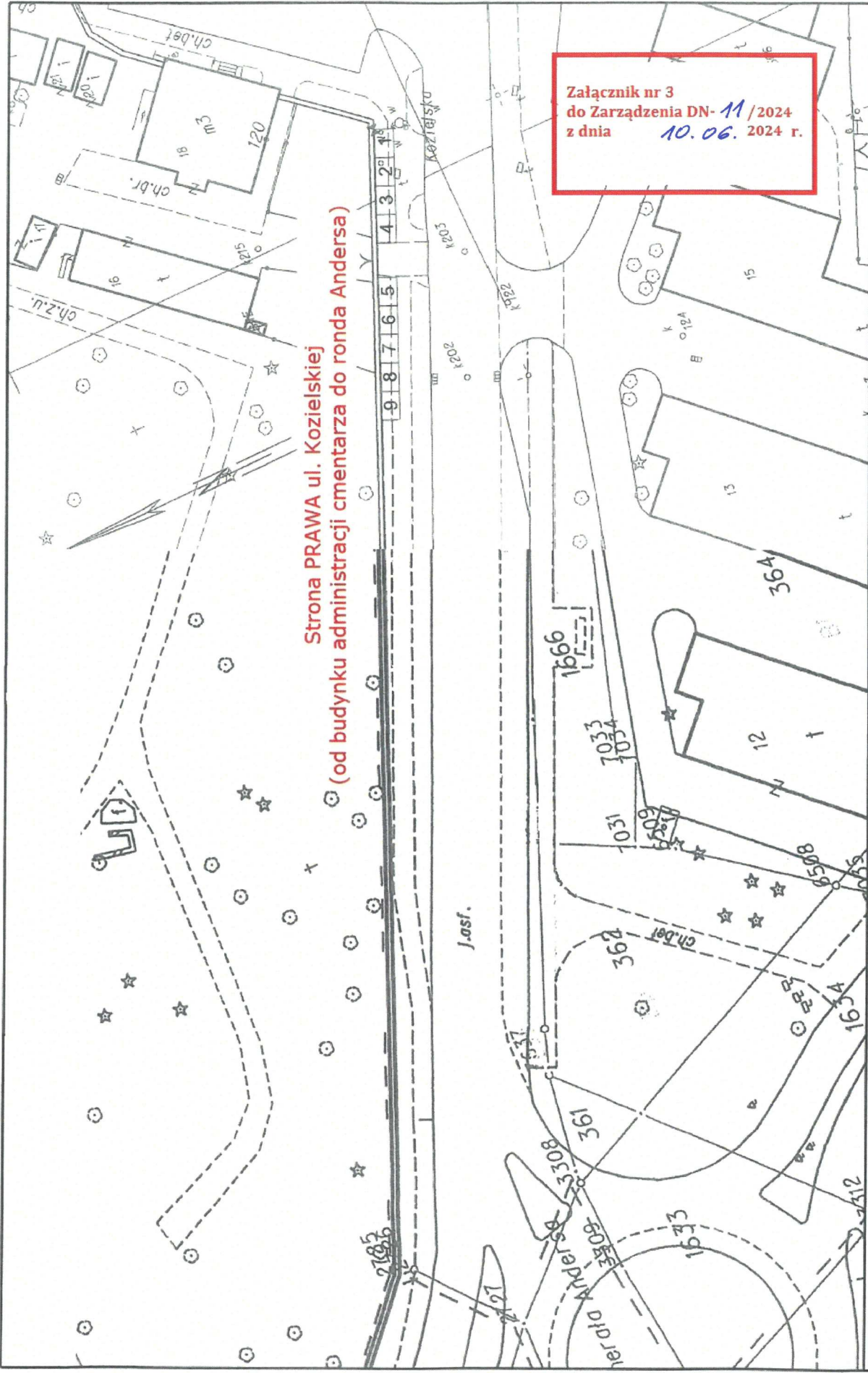
Z-CA DYREKTORA

Dawid Ochód



Załącznik nr 2
do Zarządzenia DN- M /2024
z dnia 10.06. 2024 r.

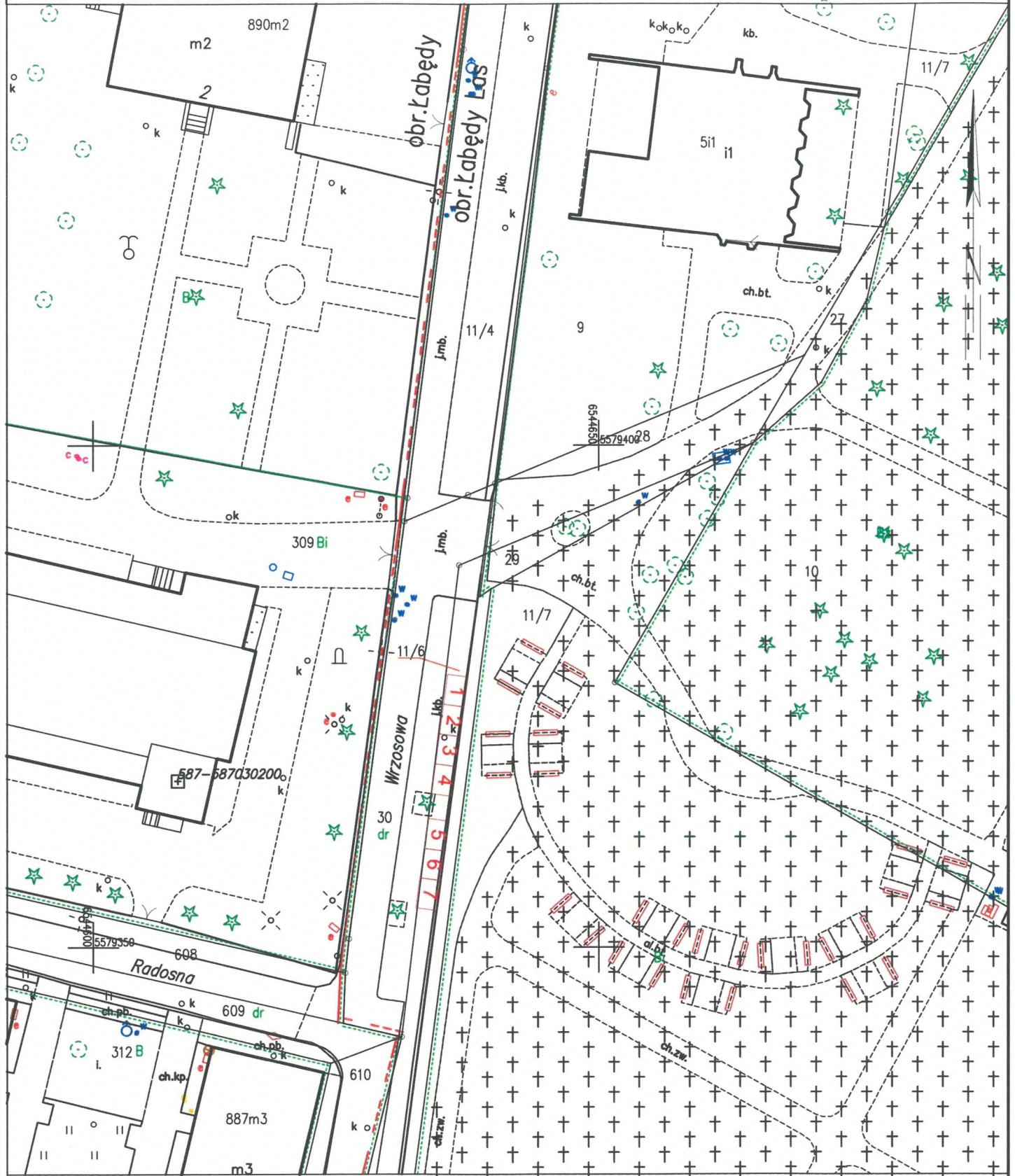
<p>Skala 1:500</p>	<p>Tytuł Lokalizacja stanowisk handlowych wzdłuż ul. Koziejskiej przy Cmentarzu Centralnym na czas święta Wszystkich Świętych</p>
	<p>Stanowiska handlowe - STRONA LEWA : stanowiska nr 1 ÷ 32. wymiary: 3m x 2m (dł. x szer.)</p>



**Strona PRAWA ul. Kozielskiej
(od budynku administracji cmentarza do ronda Andersa)**

**Załącznik nr 3
do Zarządzenia DN-11/2024
z dnia 10.06.2024 r.**

Skala 1:500	Tytuł Lokalizacja stanowisk handlowych wzdłuż ul. Kozielskiej przy Cmentarzu Centralnym na czas święta Wszystkich Świętych		Stanowiska handlowe - STRONA PRAWA : Stanowiska nr 1 + 9 wymiary: 3m x 2m (dl. x szer.) KAŻDE
----------------	---	---	--



Stanowiska handlowe - nr 1-7 wymiary: 3m x 2m (dł. x szer.)

.. \zdm.png

Tytuł
 Lokalizacja stanowisk handlowych wzdłuż
 ul. Wrzosowej przy Cmentarzu Komunalnym
 Łabędy w czasie Wszystkich Świętych

Skala
 1:500

**Wykaz ulic, przeznaczonych do ustawienia stanowisk handlowych
w czasie trwania odpustów**

Lp.	lokalizacja / ulica	Kościół p.w.
1.	Bernardyńska	p.w. „Św. Bartłomieja”
2.	Głowackiego	p.w. „Św. Antoniego”
3.	Kilińskiego	p.w. „Matki Boskiej Częstochowskiej”
4.	Kopernika	p.w. „Matki Boskiej Kochawińskiej”
5.	Korczoła / Stabika	p.w. „NMP Wspomożenia Wiernych”
6.	Kozielska	p.w. „Podwyższenia Krzyża”
7.	Kozielska	p.w. „Wniebowzięcia NMP”
8.	Krzywoustego	p.w. „Michała Archanioła”
9.	Poniatowskiego	p.w. „Chrystusa Króla”
10.	Przedwiośnie	p.w. „Św. Jacka”
11.	Przyszowska	p.w. „Św. Anny”
12.	Radosna	p.w. „Św. Jerzego”
13.	Staromiejska	p.w. „Wniebowzięcia NMP”